

**(NEA) AOK-Radsonntag 20. Juni 2010 - Rundfahrt Zollernalb - Partner  
ZOLLERN-ALB KURIER und RSG**

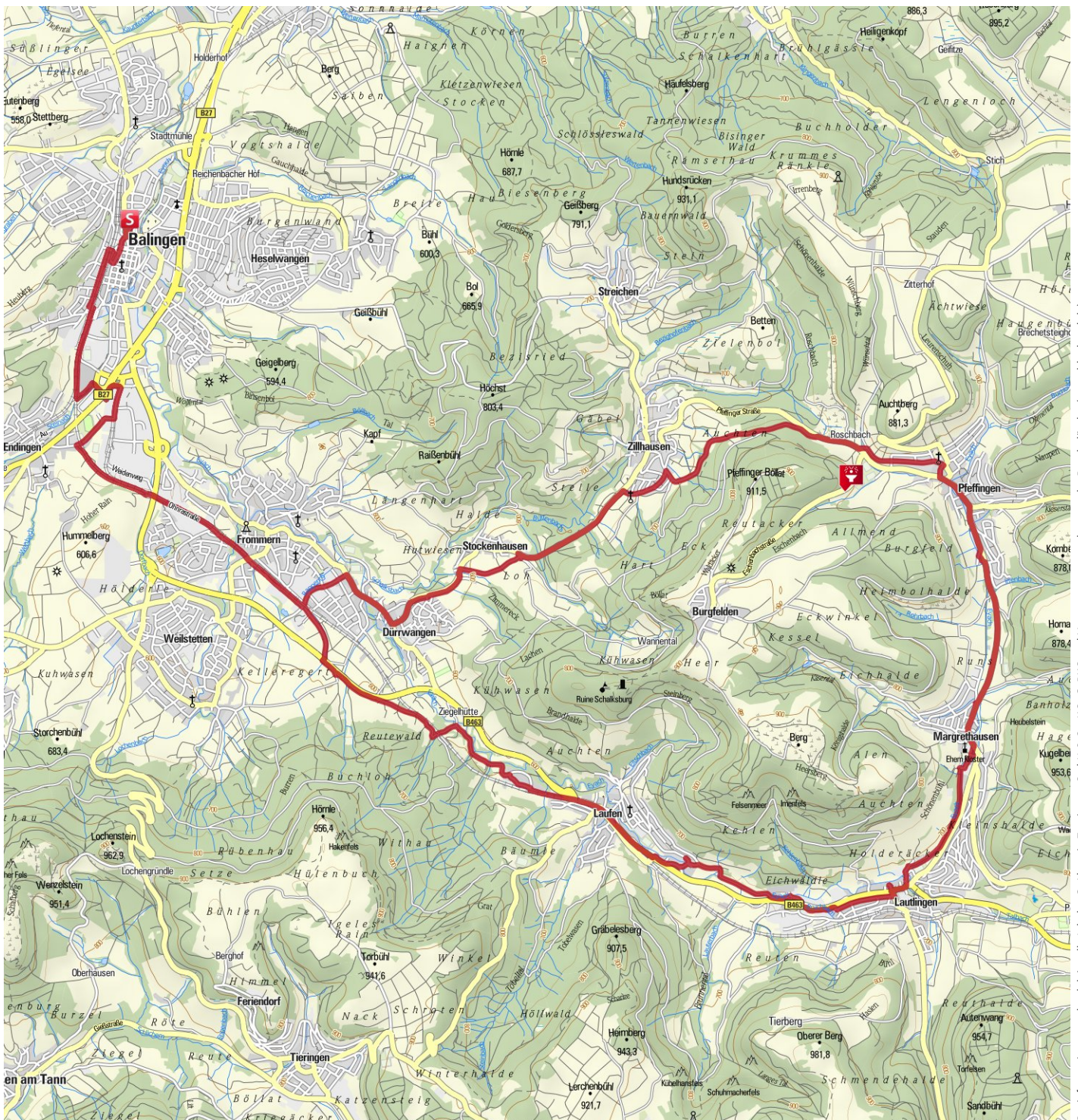


**Erlebniswert:** ★ ★ ★ ★ ★  
**Landschaft:** ★ ★ ★ ★ ★

**Länge:** 35,2 km  
**Höhenmeter:** ▲ 422 m  
▼ 422 m  
**Zeit:** 1:45-2:30 h

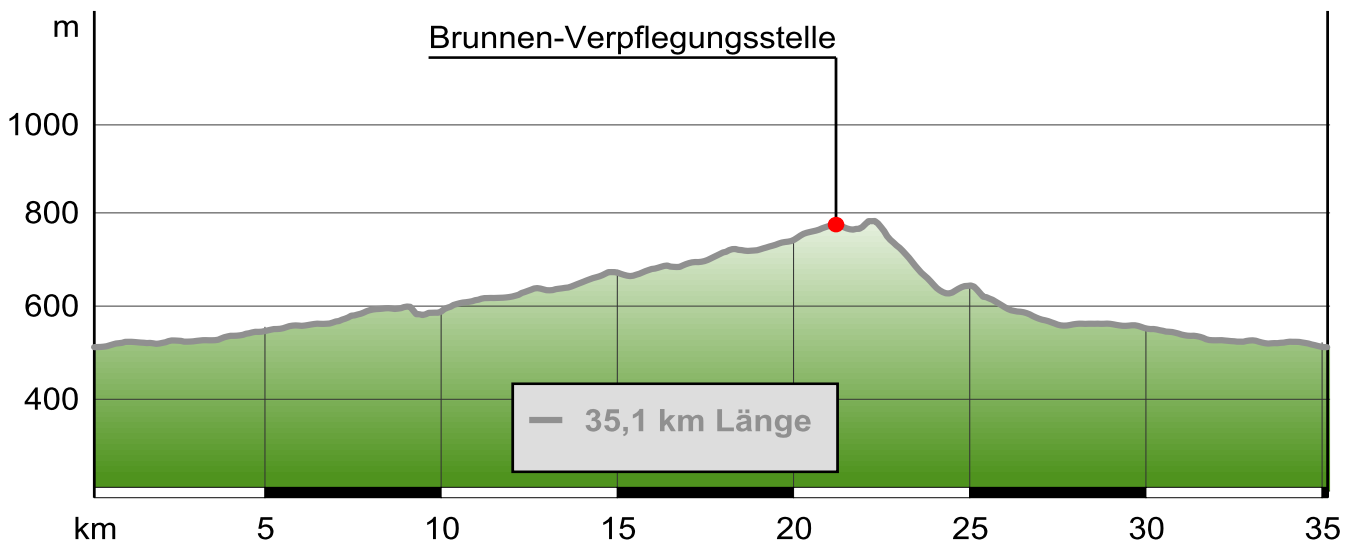
**Schwierigkeit:** leicht  
**Kondition:** ★ ★ ★ ★ ★  
**Technik:** ★ ★ ★ ★ ★

**Beste Jahreszeit:** J F M A M J J A S O N D



Geoinformationen und redaktionelle Inhalte © Alpstein Tourismus GmbH & Co. KG © BKG und Vermessungsverwaltungen der Bundesländer (www.bkg.bund.de)

**(NEA) AOK-Radsonntag 20. Juni 2010 - Rundfahrt Zollernalb - Partner ZOLLERN-ALB KURIER und RSG**



**Die Tour**

**Kurzbeschreibung**

Startzeit 9.00 - 12.00 Uhr, Zielschluss 15.00 Uhr  
 Bewirtung durch AOK Gesundheitszentrum

**Start der Tour**

AOK in Balingen - Parkplatz Hindenburgstr. 25

**Wegbeschreibung**



Start Parkplatz der AOK (Mörikestraße)-Bahnhofstraße-Kreisverkehr in Wilhelmstraße verlassen-an Ampel vor Modemark Röther nach rechts über Eisenbahnbrücke-links auf Radweg entlang der Behrstraße-links abbiegen über die Bahnlinie, dann gleich rechts-der Straße folgen bis Abzweigung rechts auf Schotterweg am Messegelände-Schotterweg folgen, bis er in Radweg Endingen einmündet: dort links abbiegen-Höhe Volksbankmesse rechts der Brücke über die Eyach vorbei an der Sparkassenarena-über Parkplatz beim Real Richtung Festhalle Endingen-Radweg parallel zur Bahnstrecke Richtung Frommern-Radweg Richtung Albstadt (Beschilderung folgen)-Laufen-in Lautlingen Kreuzung mit K7151 links fahren-Radfußweg entlang der B463 bis zur Fußgängerampel und dort B463 überqueren-Richtung Festhalle Lautlingen-Brücke überqueren und rechts dem Weg entlang der Eyach Richtung Margrethausen folgen-in der Ortsdurchfahrt kurzes Stück der K7151 folgen und am Ortsende wieder auf den Radweg entlang der Eyach wechseln-am Ortseingang von Pfeffingen auf die die K7151 auffahren-der Straße folgen bis zur Abzweigung nach rechts K7141 in Richtung Zitterhof/Stich-nach ca. 200m links abbiegen in die Bolstraße-dem Straßenverlauf folgen, wechselt auf einen geteerten Radweg bis zu einem Brunnen-dort auf die K7142

Richtung Burgfelden fahren, aber sofort rechts auf den Radweg entlang der L442 Richtung Zillhausen wechseln-am Ende von Zillhausen wieder auf den Radweg links der L442 Richtung Stockenhausen-Stockenhausen auf Radweg rechtsliegen lassen und auf dem Radweg bis nach Dürrwangen-Auf der Stockenhauserstraße bis zur Kreuzung beim Kaffe Catarina-rechts abbiegen und der Ebinger Straße/ Balingen Straße folgen-Links abbiegen in die Beethovenstraße-nach Überqueren der Bahnlinie rechts auf den Radweg abbiegen-Wir treffen hier wieder auf den Anfahrtsweg und fahren diesen in umgekehrter Richtung zurück bis zur AOK.

**Parken**

AOK-Parkplatz in Balingen

**Eigenschaften**

-  familiengerecht, Kinder
-  Rundtour

**Interessante Punkte**

Brunnen-Verpflegungsstelle

**Autor und Quelle**

**Autor:** Erwin Graf  
**Erstellt:** 19/05/2010  
**Geändert:** 08/06/2010

## (NEA) AOK-Radsonntag 20. Juni 2010 - Rundfahrt Zollernalb - Partner ZOLLERN-ALB KURIER und RSG

Quelle: AOK Baden-Württemberg  
<http://www.aok.de>



### Bilder



An diesem Brunnen können wir kurz verweilen.  
Author: Jana Bohlmann



Am Brunnen wachsen hübsche Blumen.  
Author: Jana Bohlmann